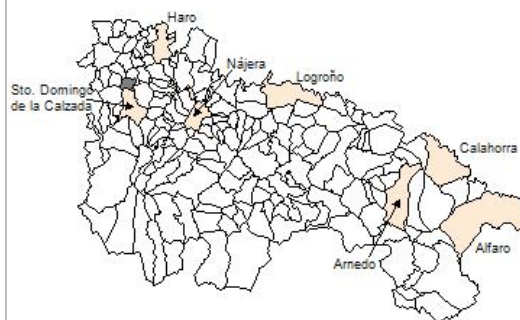


### 1. Datos Generales

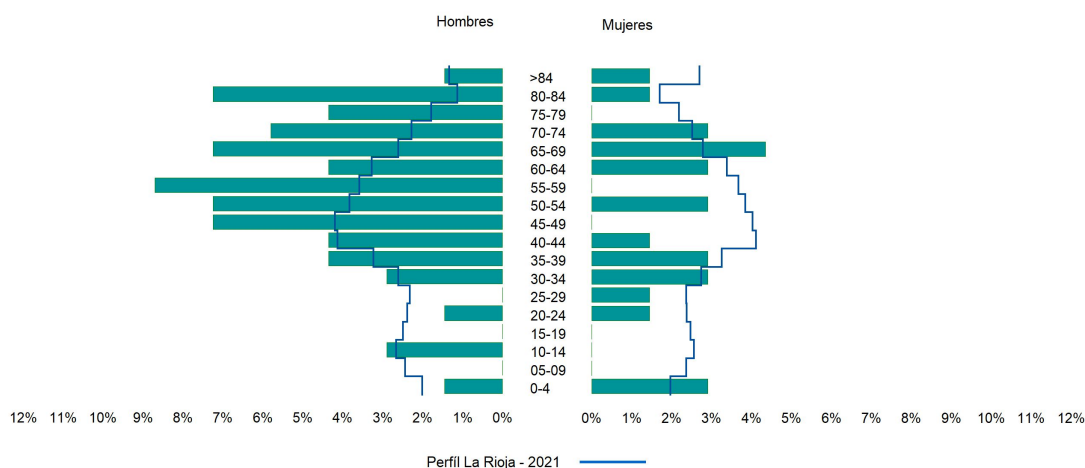
Código INE	26167
Municipio	Villalobar de Rioja
Partido judicial	Haro
Zona de salud	Santo Domingo de la Calzada
Superficie municipal (Km2)	10,94
Altitud máx. del núcleo de población principal (m)	590
Distancia a la capital	52
Número de núcleos	2



### 2. Evolución Demográfica

Padrón	2015	2016	2017	2018	2019	2020	2021
Total	63	63	69	67	58	55	69
Hombres	46	46	48	44	42	41	49
Mujeres	17	17	21	23	16	14	20
Densidad	5,8	5,8	6,3	6,1	5,3	5,0	6,3
Extranjeros	1	2	8	7	8	11	11

Villalobar de Rioja - 2021



Perfil La Rioja - 2021

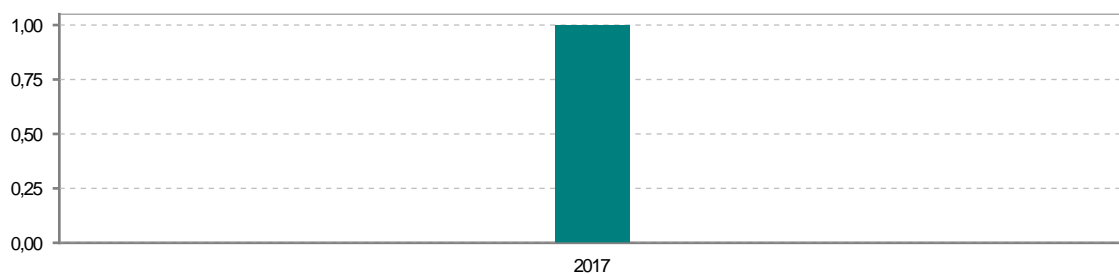
## 3. Índices y tasas de Población (1/1/2021)

	Villalobar de Rioja	La Rioja
Ratio de feminidad (Total Mujeres / Total Hombres) x 100	40,82	102,63
Índice de infancia (Pob. de 0 a 14 / Pob. Total) x 100	7,25	14,12
Índice de tendencia (Pob. de 0 a 4 / Pob. de 5 a 9) x 100		82,91
Índice de juventud (Pob. de 15 a 29 / Pob. total) x 100	4,35	14,53
Índice de longevidad (Pob. > 84 / Pob. > 64) x 100	8,00	19,20
Índice de vejez (Pob. >= 65 / Pob. Total) x 100	36,23	21,21
Tasa de dependencia ((Pob. < 16 + Pob. > 64) / Pob. de 16 a 64) x 100	76,92	57,14
Tasa de reemplazo (Pob. de 20 a 29 / Pob. de 55 a 64) x 100	27,27	68,21
Tasa de maternidad (Pob. de 0 a 4 / Mujeres de 15 a 49) x 100	42,86	18,94
Tasa de residentes extranjeros (Total extranjeros / Pob. Total) x 100	15,94	12,79

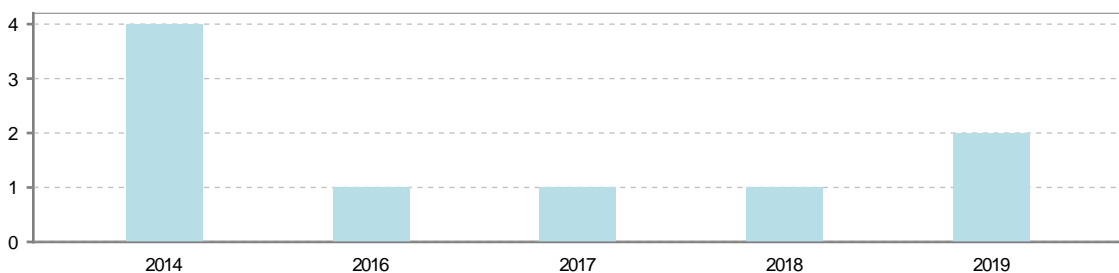
## 4. Movimiento Natural de la Población

	2015	2016	2017	2018	2019	2020
Nacimientos			1			
Defunciones		1	1	1	2	
Matrimonios						
Crecimiento vegetativo		-1	0	-1	-2	

Nacimientos

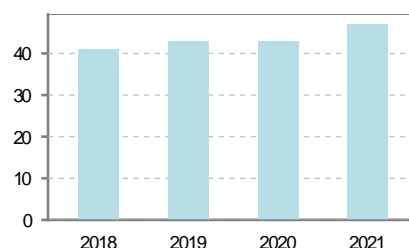


Defunciones

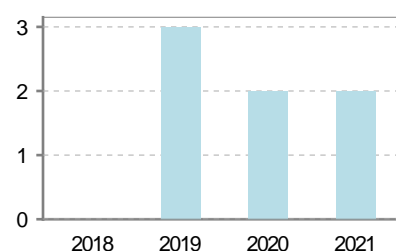


## 5. Mercado Laboral. (a 30 de junio)

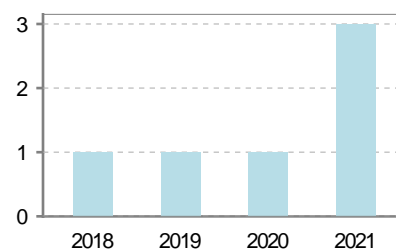
Afiliados	2018	2019	2020	2021
Total	41	43	43	47
R.General y otros	27	30	31	33
Autónomo no agrario	11	10	10	12
Autónomo agrario	3	3	2	2



Contratos	2018	2019	2020	2021
Total	1	1		2
Hombres	1	1		2
Mujeres				



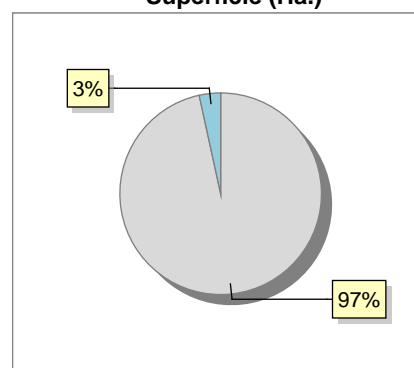
Paro registrado	2018	2019	2020	2021
Total	1	1	2	2
Hombres			1	1
Mujeres	1	1	1	1



## 6. Catastro (2021)

Titulares		Unidades Urbanas	
Urbano	313	Industrial	28
Rústico	543	Residencial	171
Urbano/Rústico	714	Terciario y comercial	70
Unidades Rústicas		Equipamiento	5
Parcelas	1.191	Suelo vacante	126
Subparcelas	1.331	Edificio Singular	1
Valor Catastral Rústico		Superficie Urbana	
Valor (Miles de Euros)	2.529,63	Superficie edificada	17,82
		Superficie sin edificar	19,61
Valor Catastral Urbano (Miles de Euros)			
Valor catastral del suelo	2.264,16		
Valor catastral de la construcción	6.997,96		

Superficie (Ha.)



● Superficie rústica (Ha.)

● Superficie urbana (Ha.)

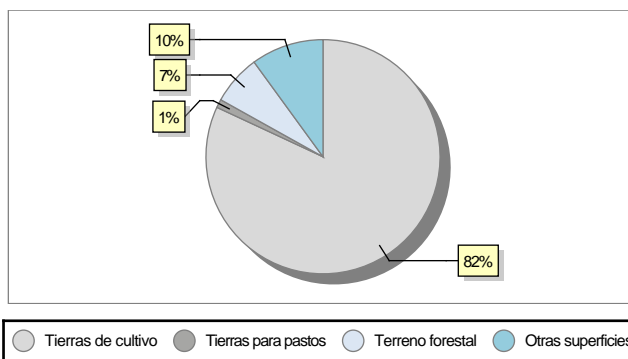
## 7. Ganadería (2020)

	Cabezas ganaderas	Unidades ganaderas
<b>Aves</b>		
Gallinas		
Pollos		
<b>Bovinos</b>		
Terneros de cebo		
Vacas de carne		
Vacas de ordeño		
<b>Conejas</b>		
Conejas		
<b>Ovinos y Caprinos</b>		
Cabras		
Ovejas		
<b>Porcinos</b>		
Cerdas		
Cerdos de cebo		



## 8. Distribución General del Terreno (2020)

	Total	Regadío	Secano
<b>Total Municipal</b>	1.118	247	871
<b>Tierras de cultivo</b>	916	215	701
Barbecho y otras tierras	105	22	83
Cultivos herbáceos	802	188	614
Cultivos leñosos	9	5	4
<b>Tierras para pastos</b>	13		13
Pastizales	13		13
Prados naturales			
<b>Terreno forestal</b>	77	32	45
Monte abierto			
Monte leñoso	45		45
Monte maderable	32	32	
<b>Otras superficies</b>	112		112
Erial a pastos	6		6
Espartizal			
Ríos y lagos	57		57
Superficie no agrícola	47		47
Terreno improductivo	2		2



## 9. Cultivos herbáceos -Ha. (2020)

	Secano	Regadío	Total
<b>Total cultivos herbáceos</b>	614	188	802
Cereales grano	582	79	661
Leguminosas grano		5	5
Patata		12	12
Cultivos industriales	32	23	55
Flores y plantas			
Cultivos forrajeros			
Hortalizas		69	69

## 10. Cultivos leñosos -Ha. (2020)

	Secano	Regadío	Total
<b>Total cultivos leñosos</b>	4	5	9
Cítricos			
Frutales	3		3
Viñedo			
Olivar	1	5	6
Otros cultivos leñosos			
Viveros			

## 11. Entidades Financieras

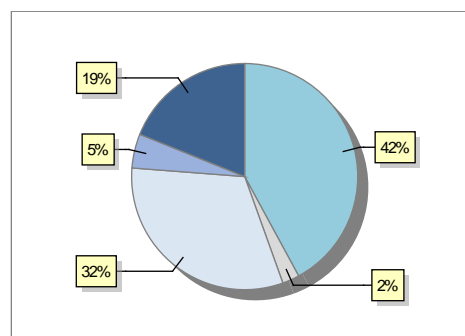
	2018	2019	2020
Entidades financieras de Depósito	0	0	0
Entidades Financieras de Crédito	0	0	0

## 12. Salud

	2018	2019	2020
Centros de salud	0	0	0
Consultorios	1	1	1
Farmacias	0	0	0
Botiquines	1	1	1

## 13. Parque de Vehículos

	2018	2019	2020	2021
Total vehículos	162	157	163	164
Automóviles	66	63	66	69
Motos	3	3	2	4
Furgonetas y Camiones	51	50	51	52
Autobuses	0	0	0	0
Tractores industriales	10	11	11	8
Otros vehículos	32	30	33	31



Automóviles Motos Furgonetas y Camiones  
Tractores industriales Otros vehículos

## 14. Espacios Deportivos

	2020
Campos de tiro	0
Campos de golf	0
Campos de fútbol	0
Rocodromos	0
Pistas de petanca	0
Pistas de padel	0
Pistas de atletismo	0
Piscinas cubiertas	0
Pistas de squash	0
Pistas polideportivas	1
Pistas de tenis	0
Piscinas al aire libre	0
Pabellones polideportivos	0
Pabellones con fronton	0
Frontones	1

## 15. Turismo (2021)

	Establecimientos	Habitaciones	Plazas
Hoteles			
Casas rurales			
Restaurantes			
Hostales			
Pensiones			
Turismo activo			
Agencias de viajes			
Apartamentos			
Campings			
Albergues turísticos			
Viviendas de uso turístico			
Empresas organizadoras de congresos y reuniones			



## 16. Conectividad: Banda ancha Fija

Entidad Municipal	Caudal de Bajada	Fibra optica de centralita	Fibra optica hasta el Hogar
Villalobar de Rioja	<1Mb	NO	NO

## 17. Conectividad: Banda ancha Movil

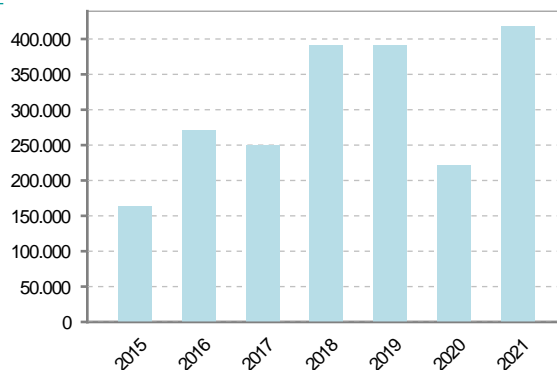
Entidad Municipal	Caudal de Bajada	UMTS
Villalobar de Rioja		NO

## 18. Presupuestos Municipales

### Gastos por capitulos

Gastos de Personal	37.700
Gastos en Bienes Corrientes y Servicios	107.000
Gastos Financieros	500
Transferencias Corrientes	12.700
Inversiones Reales	260.500
Transferencias de Capital	0
Activos Financieros	0
Pasivos Financieros	0

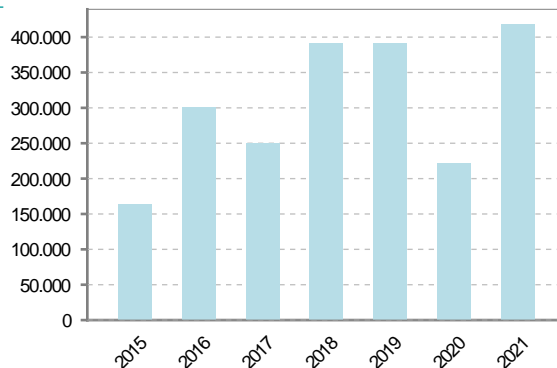
### Gastos



### Ingresos por capitulos

Impuestos Directos	80.800
Impuestos Indirectos	2.000
Tasas y Otros Ingresos	54.900
Transferencias Corrientes	35.000
Ingresos Patrimoniales	32.000
Enajenacion de Inversiones Reales	0
Transferencias de Capital	213.700
Activos Financieros	0
Pasivos Financieros	0

### Ingresos





## 19. Educación - Curso 2021 / 2022 - Centros públicos

Educación Infantil 2º Ciclo, Primaria y Especial		ESO, Bachillerato y Ciclos Formativos	
Institución educativa		Institución educativa	
CRA	Sin centro rural agrupado	Centros	0
Colegios	0	<b>Alumnado</b>	
<b>Alumnado</b>		ESO	0
Alumnos	0	Bachillerato	0
		Ciclos Formativos	0
<b>Alumnos</b>			
SIN DATOS			

## 20. Educación - Curso 2021 / 2022 - Centros privados

Educación Infantil 2º Ciclo, Primaria y Especial		ESO, Bachillerato y Ciclos Formativos	
Institución educativa		Institución educativa	
Colegios	0	Centros	0
<b>Alumnado</b>		<b>Alumnado</b>	
Alumnos	0	ESO	0
		Bachillerato	0
		Ciclos Formativos	0
<b>Alumnos</b>			
SIN DATOS			

## 21. Elecciones

Alcalde	Álvaro	Tecedor	Rotaeché	Fecha de posesión	15-06-2019
<b>Elecciones municipales 2019</b>					
PP	27				
PSOE	2				
Otros	1				
Votos en blanco	3				
<b>Elecciones autonómicas 2019</b>					
PP	23				
PSOE	8				
Otros	5				
Votos en blanco	1				

